
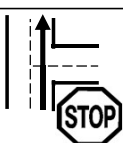
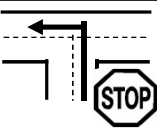


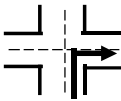

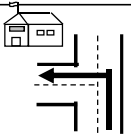
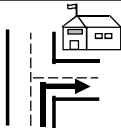
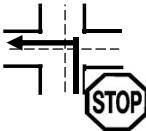
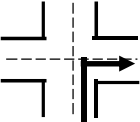
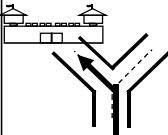
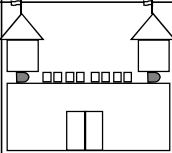
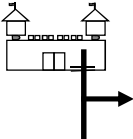
Trofeo Alfredo Devincenti

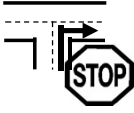
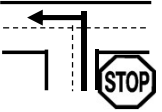
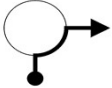

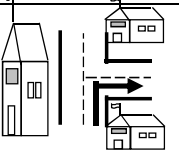


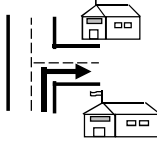



14 Maggio 2022



Partenza / Arrivo / PS:	PIAZZALE MATTEOTTI PIUBEGA MN
Distanza totale:	Km 21,7
Tempo imposto:	100 '
Media:	20 Km/h
Comuni attraversati:	PIUBEGA SAN FERMO REDONDESCO GAZOLDO PIUBEGA

N°	km TOTALI	KM ALL.ARR	Simbolo	Note	KM PARZIALI
1	0,0	21,70	PROVE C.O.	PIAZZALE MATTEOTTI ZONA PROVE PIAZZALE CAVALLARA PARCHEGGIO VESPA	0,0
2	0,0	21,70		ESCI DALLA PIAZZA PROVE E PRENDI LARGO DAMIANO CHIESA	0,1
3	0,1	21,60		VAI A DESTRA PER 100 METRI	0,1
4	0,2	21,50		VAI DIRITTO PER 100 METRI VERSO PROVINCIALE SP.1	0,1
5	0,3	21,40		VAI A SINISTRA SU VIA ROMA STRADA PROVINCIALE SP.1.	0,2

6	0,5	21,20		VAI A DESTRA DIREZIONE SAN FERMO MARIANA TROVERAI IL DISTRIBUTORE 	1,7
7	2,2	19,50		VAI A SINISTRA DIREZIONE SAN FERMO CON ATTRAVERAMENTO PAESE	2,4
8	4,6	17,10		VAI A DESTRA IN DIREZIONE REDONDESCO	4,1
9	8,7	13,00		SVOLTA A SINISTRA ED ENTRA IN PAESE PER POI ANDARE A DESTRA A 200 METRI	0,2
10	8,9	12,80		SVOLTA DESTRA DIREZIONE CASTELLO GONZAGHESCO ATTENTO AL CANTIERE EDILE	0,2
11	9,1	12,60		TIENI LA SINISTRA E PASSA SOTTO L'ARCO DEL CASTELLO	0,1
12	9,2	12,50		ENTRA IN PIAZZA CASTELLO PARCHEGGIA	0,0
13	9,2	12,50		ESCI DALL'ARCO DEL CASTELLO E VAI A DESTRA IN PIAZZALE RISORGIMENTO	0,1
14	9,3	12,60		PROSEGUI DIRITTO PER 100 METRI IN VIA SOLFERINO	0,1

15	9,4	12,70		VAI A DESTRA SULLA DESTRA TI TROVERAI LE SCUOLE E LA PESA PUBBLICA	0,5
16	9,9	12,20		VAI A SINISTRA IN DIREZIONE GAZOLDO D/IPPOLITI SP17.E MANTOVA	5,5
17	15,4	6,30		VAI A DESTRA IN DIREZIONE MANTOVA GAZOLDO CENTRO	1,0
18	15,7	6,00		SVOLTA A DESTRA MUSEO DELLE CERE DI POSTUMIA	0,3
19	16,4	5,30		ATTRAVERSAMENTO DEL CENTRO DI GAZOLDO VAI A DESTRA IN VIA ROMA DIREZIONE ASOLA PIUBEGA	0,3
20	17,0	4,70		VAI DIRITTO IN DIREZIONE ASOLA BRESCIA PIUBEGA A DESTRA INDUSTRIA MARCEGAGLIA 	4,4
21	21,4	0,30		ENTRA IN VIA GUGLIELMO MARCONI DIREZIONE TORRE E CENTRO PAESE	0,2
22	21,6	0,10		PASSA SOTTO ARCO DELLA TORRE CIVICA E PARCHEGGIA LA VESPA IN PIAZZALE CAVAL 	0,1
23	21,7	0,00	PROVE C.O. 	PIAZZALE MATTEOTTI ZONA PROVE. CONTROLLO TIMBRO	